








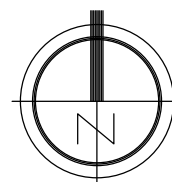



LEGENDA :

- GRANICE**
-  OBUHVAT PLANA
 -  IZDOJENO GRAĐEVINSKO PODRUČJE IZVAN NASELJA UGOSTITELJSKO TURISTIČKE NAMJENE - TP MUŽOLINI
- RAZVOJ I UREĐENJE PODRUČJA:**
-  GOSPODARSKA NAMJENA - UGOSTITELJSKO TURISTIČKA - turističko naselje (T2)
 -  LOKACIJE INFRASTRUKTURNIH SUSTAVA - crpna stanica (IScs); trafostanica (ISIs)
- CESTOVNE PROMETNE POVRŠINE:**
-  KOLNO-PJEŠAČKA POVRŠINA
 -  PJEŠAČKO SERVISNA POVRŠINA (izvan obuhvata)
- UVJETI KORIŠTENJA, UREĐENJA I ZAŠTITE PROSTORA**
-  OBLICI KORIŠTENJA
 -  NOVA GRADNJA
- PODRUČJA POSEBNIH OGRANIČENJA U KORIŠTENJU**
KRAJOBRAZNA CIJELINA - SIVA ISTRA
-  SI - 2.2. - Dolina rijeke Mirne sa sjevernim i južnim obroncima kanjona Mirne: Grožnjan - Motovun - Završje - Oprtalj - Zrenj



Županija:
Grad:
Gradonačelnik:

ISTARSKA ŽUPANIJA
GRAD BUJE
Fabrizio Vižintin



Naziv prostornog plana:

Urbanistički plan uređenja TP MUŽOLINI

Faza izrade:

PRIJEDLOG PLANA ZA JAVNU RASPRAVU

Naziv kartografskog prikaza:

UVJETI KORIŠTENJA, UREĐENJA I ZAŠTITE PROSTORA - OBLICI KORIŠTENJA
PODRUČJA POSEBNIH OGRANIČENJA U KORIŠTENJU

Broj kartografskog prikaza:

3.

Mjerilo kartografskog prikaza:

1 : 1000

Odluka predstavničkog tijela o izradi prostornog plana (službeno glasilo):

"Službene novine Grada Buja", br. 04/17

Odluka predstavničkog tijela o donošenju prostornog plana (službeno glasilo):

"Službene novine Grada Buja", br. ____

Javna rasprava (datum objave):

Javni uvid održan

od:

do:

Pečat tijela odgovornog za provođenje javne rasprave:

Odgovorna osoba za provođenje javne rasprave
(ime, prezime i potpis):

Jelena Bojić dipl.prav.

Pravna osoba koja je izradila prostorni plan:

Novi Urbanizam d.o.o.

Pečat pravne osobe koja je izradila prostorni plan:

Odgovorna osoba (ime, prezime i potpis):

Nenad Novković, dipl.ing.arh.

Odgovorni voditelj izrade
nacrtu prijedloga prostornog plana:

Nenad Novković, dipl.ing.arh.

Stručni suradnici:

Željko Delić, dipl.ing.građ.

Željko Tomljenović, dipl.ing.el.

Pečat predstavničkog tijela:

Predsjednik Gradskog vijeća:

Rino Duniš

Istovjetnost ovog prostornog plana s izvornikom
ovjerava (ime, prezime i potpis):

Pečat nadležnog tijela: