

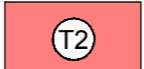



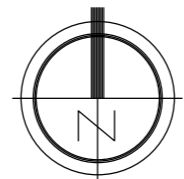



LEGENDA :

- GRANICE**
-  OBUHVAT PLANA
 -  IZDOJENO GRAĐEVINSKO PODRUČJE IZVAN NASELJA UGOSTITELJSKO TURISTIČKE NAMJENE - TP MUŽOLINI
- RAZVOJ I UREĐENJE PODRUČJA:**
-  GOSPODARSKA NAMJENA - UGOSTITELJSKO TURISTIČKA - turističko naselje (T2)
 -  LOKACIJE INFRASTRUKTURNIH SUSTAVA - crpna stanica (IScs); trafostanica (ISts)
- CESTOVNE PROMETNE POVRŠINE:**
-  KOLNO-PJEŠAČKA POVRŠINA
 -  PJEŠAČKO SERVISNA POVRŠINA (izvan obuhvata)



Županija:
Grad:
Gradonačelnik:

ISTARSKA ŽUPANIJA
GRAD BUJE
Fabrizio Vižintin



Naziv prostornog plana: **Urbanistički plan uređenja TP MUŽOLINI**
Faza izrade: **PRIJEDLOG PLANA ZA JAVNU RASPRAVU**

Naziv kartografskog prikaza: **KORIŠTENJE I NAMJENA POVRŠINA**

Broj kartografskog prikaza: **1.** Mjerilo kartografskog prikaza: **1 : 1000**

Odluka predstavničkog tijela o izradi prostornog plana (službeno glasilo): "Službene novine Grada Buja", br. 04/17
Odluka predstavničkog tijela o donošenju prostornog plana (službeno glasilo): "Službene novine Grada Buja", br. ____

Javna rasprava (datum objave):
Javni uvid održan
od:
do:

Pečat tijela odgovornog za provođenje javne rasprave:
Odgovorna osoba za provođenje javne rasprave (ime, prezime i potpis):
Jelena Bojić dipl.prav.

Pravna osoba koja je izradila prostorni plan:
Novi Urbanizam d.o.o.

Pečat pravne osobe koja je izradila prostorni plan:
Odgovorna osoba (ime, prezime i potpis):
Nenad Novković, dipl.ing.arh.

Odgovorni voditelj izrade nacrtu prijedloga prostornog plana:
Nenad Novković, dipl.ing.arh.

Stručni suradnici:
Željko Delić, dipl.ing.građ.
Željko Tomljenović, dipl.ing.el.

Pečat predstavničkog tijela:
Predsjednik Gradskog vijeća:
Rino Duniš

Istovjetnost ovog prostornog plana s izvornikom ovjerava (ime, prezime i potpis):
Pečat nadležnog tijela:

