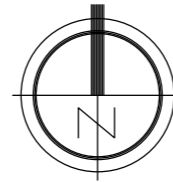


## Turističko područje MUŽOLINI

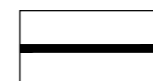


### LEGENDA :

#### GRANICE




OBUHVAT PLANA

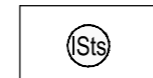


IZDOJENO GRAĐEVINSKO PODRUČJE IZVAN NASELJA  
UGOSTITELJSKO TURISTIČKE NAMJENE - TP MUŽOLINI

#### RAZVOJ I UREĐENJE PODRUČJA:




GOSPODARSKA NAMJENA - UGOSTITELJSKO TURISTIČKA  
- turističko naselje (T2)




LOKACIJE INFRASTRUKTURNIH SUSTAVA  
- crpna stanica (IScs); trafostanica (ISts)

#### CESTOVNE PROMETNE POVRŠINE:



KOLNO-PJEŠAČKA POVRŠINA



PJEŠAČKO SERVISNA POVRŠINA  
(izvan obuhvata)

#### ELEKTRONIČKE KOMUNIKACIJE




EKI KABELSKA KANALIZACIJA - PLANIRANA



TKO ORMARIĆ

Županija:  
Grad:  
Gradonačelnik:

ISTARSKA ŽUPANIJA  
GRAD BUJE  
Fabrizio Vižintin



Naziv prostornog plana:

## Urbanistički plan uređenja TP MUŽOLINI

Faza izrade:

**PRIJEDLOG PLANA ZA JAVNU RASPRAVU**

Naziv kartografskog prikaza:

PROMETNA, ULIČNA I KOMUNALNA INFRASTRUKTURA  
ELEKTRONIČKA KOMUNIKACIJSKA INFRASTRUKTURA

Broj kartografskog prikaza:

**2.2**

Mjerilo kartografskog prikaza:

**1 : 1000**

Odluka predstavničkog tijela o izradi prostornog plana (službeno glasilo):

Odluka predstavničkog tijela o donošenju prostornog plana (službeno glasilo):

"Službene novine Grada Buja", br. 04/17

"Službene novine Grada Buja", br. \_\_\_\_

Javna rasprava (datum objave):

Javni uvid održan

od:  
do:

Pečat tijela odgovornog za provođenje javne rasprave:

Odgovorna osoba za provođenje javne rasprave  
(ime, prezime i potpis):

Jelena Bojić dipl.prav.

Pravna osoba koja je izradila prostorni plan:

**Novi Urbanizam d.o.o.**

Pečat pravne osobe koja je izradila prostorni plan:

Odgovorna osoba (ime, prezime i potpis):

**Nenad Novković, dipl.ing.arh.**

Odgovorni voditelj izrade  
nacrtu prijedloga prostornog plana:

**Nenad Novković, dipl.ing.arh.**

Stručni suradnici:

**Željko Delić, dipl.ing.građ.**  
**Željko Tomljenović, dipl.ing.el.**

Pečat predstavničkog tijela:

Predsjednik Gradskog vijeća:

**Rino Duniš**

Istovjetnost ovog prostornog plana s izvornikom  
ovjerava (ime, prezime i potpis):

Pečat nadležnog tijela: