


LEGENDA :

GRANICE

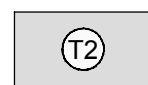


OBUHVAT PLANA




IZDOJENO GRAĐEVINSKO PODRUČJE IZVAN NASELJA
UGOSTITELJSKO TURISTIČKE NAMJENE - TP MUŽOLINI

RAZVOJ I UREĐENJE PODRUČJA:




GOSPODARSKA NAMJENA - UGOSTITELJSKO TURISTIČKA
- turističko naselje (T2)




LOKACIJE INFRASTRUKTURNIH SUSTAVA
- crpna stanica (IScs); trafostanica (ISts)

CESTOVNE PROMETNE POVRŠINE:



KOLNO-PJEŠAČKA POVRŠINA



PJEŠAČKO SERVISNA POVRŠINA
(izvan obuhvata)

VODOOPSKRBA:



PLANIRANA VODOVODNA MREŽA

Županija:	ISTARSKA ŽUPANIJA		
Grad:	GRAD BUJE		
Gradonačelnik:	Fabrizio Vižintin		
Naziv prostornog plana:	Urbanistički plan uređenja TP MUŽOLINI		
Faza izrade:	PRIJEDLOG PLANA ZA JAVNU RASPRAVU		
Naziv kartografskog prikaza:	PROMETNA, ULIČNA I KOMUNALNA INFRASTRUKTURA VODOOPSKRBA		
Broj kartografskog prikaza:	2.4	Mjerilo kartografskog prikaza:	1 : 1000
Odluka predstavničkog tijela o izradi prostornog plana (službeno glasilo):	Odluka predstavničkog tijela o donošenju prostornog plana (službeno glasilo):		
"Službene novine Grada Buja", br. 04/17	"Službene novine Grada Buja", br. ____		
Javna rasprava (datum objave):	Javni uvid održan		
	od:		
	do:		
Pečat tijela odgovornog za provođenje javne rasprave:	Odgovorna osoba za provođenje javne rasprave (ime, prezime i potpis):		
	Jelena Bojić dipl.prav.		
Pravna osoba koja je izradila prostorni plan:	Novi Urbanizam d.o.o.		
Pečat pravne osobe koja je izradila prostorni plan:	Odgovorna osoba (ime, prezime i potpis):		
	Nenad Novković, dipl.ing.arh.		
Odgovorni voditelj izrade nacrtu prijedloga prostornog plana:	Nenad Novković, dipl.ing.arh.		
Stručni suradnici:	Željko Delić, dipl.ing.građ. Željko Tomljenović, dipl.ing.el.		
Pečat predstavničkog tijela:	Predsjednik Gradskog vijeća:		
	Rino Duniš		
Istovjetnost ovog prostornog plana s izvornikom ovjerava (ime, prezime i potpis):	Pečat nadležnog tijela:		
NOVI URBANIZAM d.o.o.			